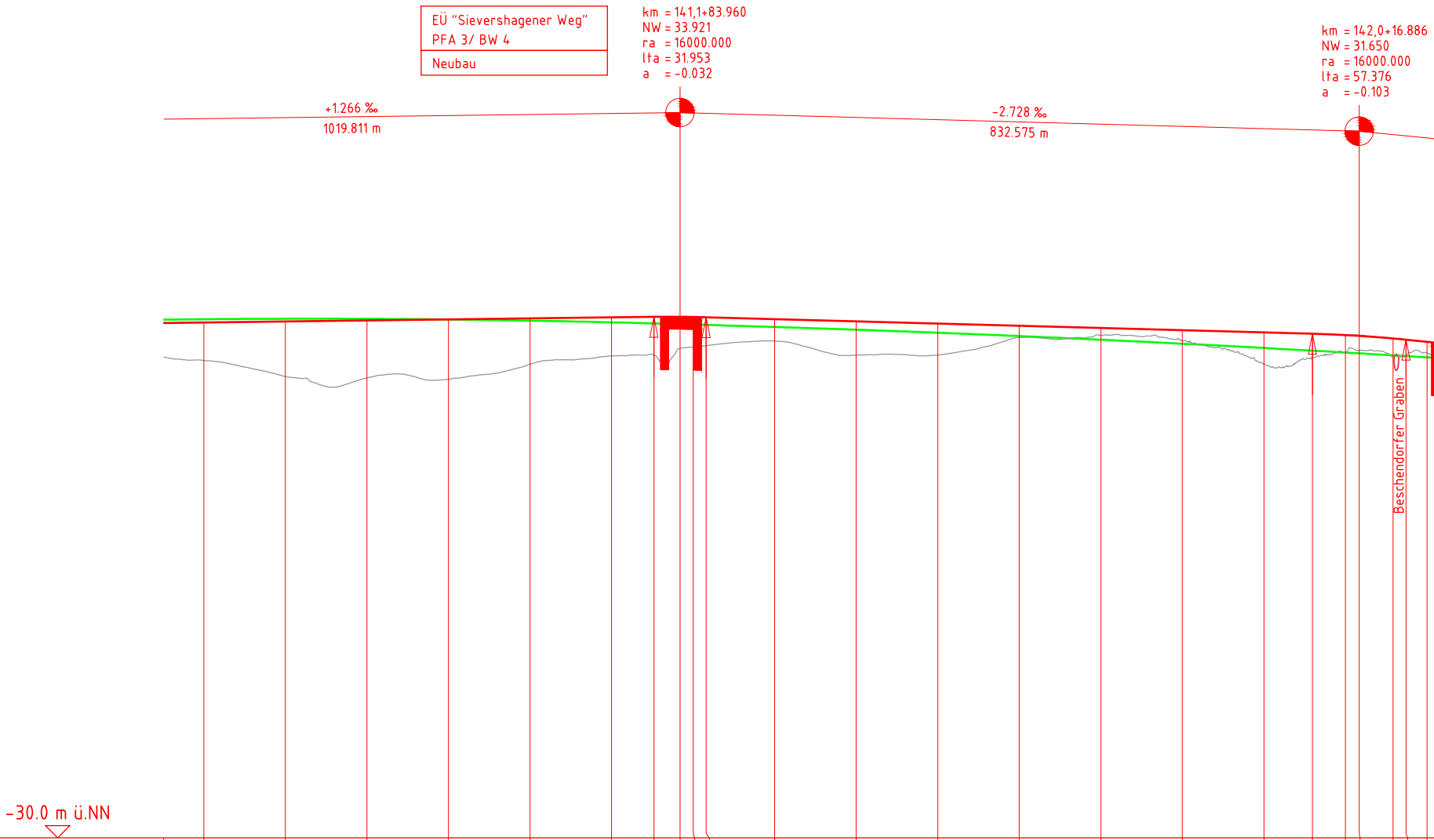
EÜ "Sievershagener Weg"
PFA 3/ BW 4
Neubau
km = 141,1+83.960
NW = 33.921
ra = 16000.000
lta = 31.953
a = -0.032
km = 142,0+16.886
NW = 31.650
ra = 16000.000
lta = 57.376
a = -0.103
+1.266 ‰
1019.811 m
-2.728 ‰
832.575 m
Beschendorfer Graben
-30.0 m ü.NN

Gradientenhöhe	33.182	33.309	33.435	33.562	33.688	33.815	33.881	33.889	33.870	33.834	33.605	33.332
Geländehöhe	28.533	26.562	26.402	26.230	28.087	29.102	29.162		30.143	30.343	30.919	29.184
Kilometrierung	600.000	700.000	800.000	900.000	0.000	100.000	151.991	183.960	200.000	215.929	300.000	400.000

Gradientenhöhe	33.060	32.787	32.514	32.242	31.969	31.807	31.645	31.547	31.231	31.082	30.827
Geländehöhe	29.195	31.353	31.600	30.948	28.074	28.865	29.536	29.745	29.053		29.441
Kilometrierung	500.000	600.000	700.000	800.000	900.000	959.509	0.000	16.886	58.419	74.262	100.000

Bau-km 141.0 Bau-km 141.5 Bau-km 142.0

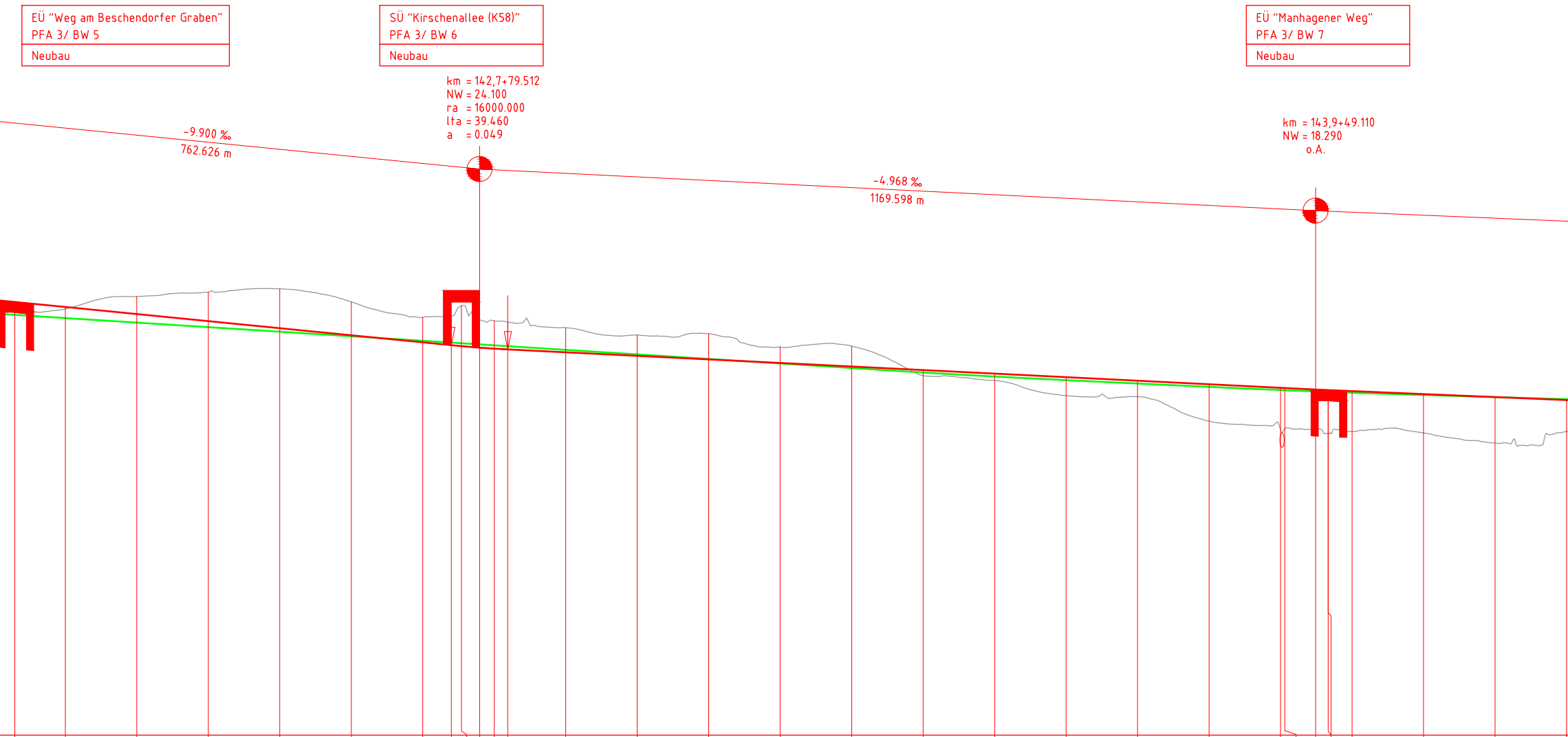
EÜ "Weg am Beschendorfer Graben"
PFA 3/ BW 5
Neubau
SÜ "Kirschenallee (K58)"
PFA 3/ BW 6
Neubau
EÜ "Manhagener Weg"
PFA 3/ BW 7
Neubau
km = 142,7+79.512
NW = 24.100
ra = 16000.000
lta = 39.460
a = 0.049
-9.900 ‰
762.626 m
-4.968 ‰
1169.598 m
km = 143,9+49.110
NW = 18.290
o.A.

30.536		129.387
29.837	29.568	200.000
28.847	31.298	300.000
27.857	31.917	400.000
26.867	32.368	500.000
25.877	30.543	600.000
24.887	28.384	700.000
24.491	28.550	740.052
24.357		754.208
24.149	28.021	779.512
24.009	27.892	800.000
23.904	27.718	818.972
23.501	26.937	900.000
23.005	25.904	0.000
22.508	26.097	100.000
22.011	24.255	200.000
21.514	24.359	300.000
21.018	20.231	400.000
20.521	19.561	500.000
20.024	17.443	600.000
19.527	17.298	700.000
19.031	13.874	800.000
18.534	12.633	900.000
18.505		905.754
18.290	12.704	949.110
18.217		966.522
18.077	12.444	0.000
17.659	12.236	100.000
17.241	10.817	200.000
16.823	12.427	300.000

Bau-km 142.5 Bau-km 143.0 Bau-km 143.5 Bau-km 144.0

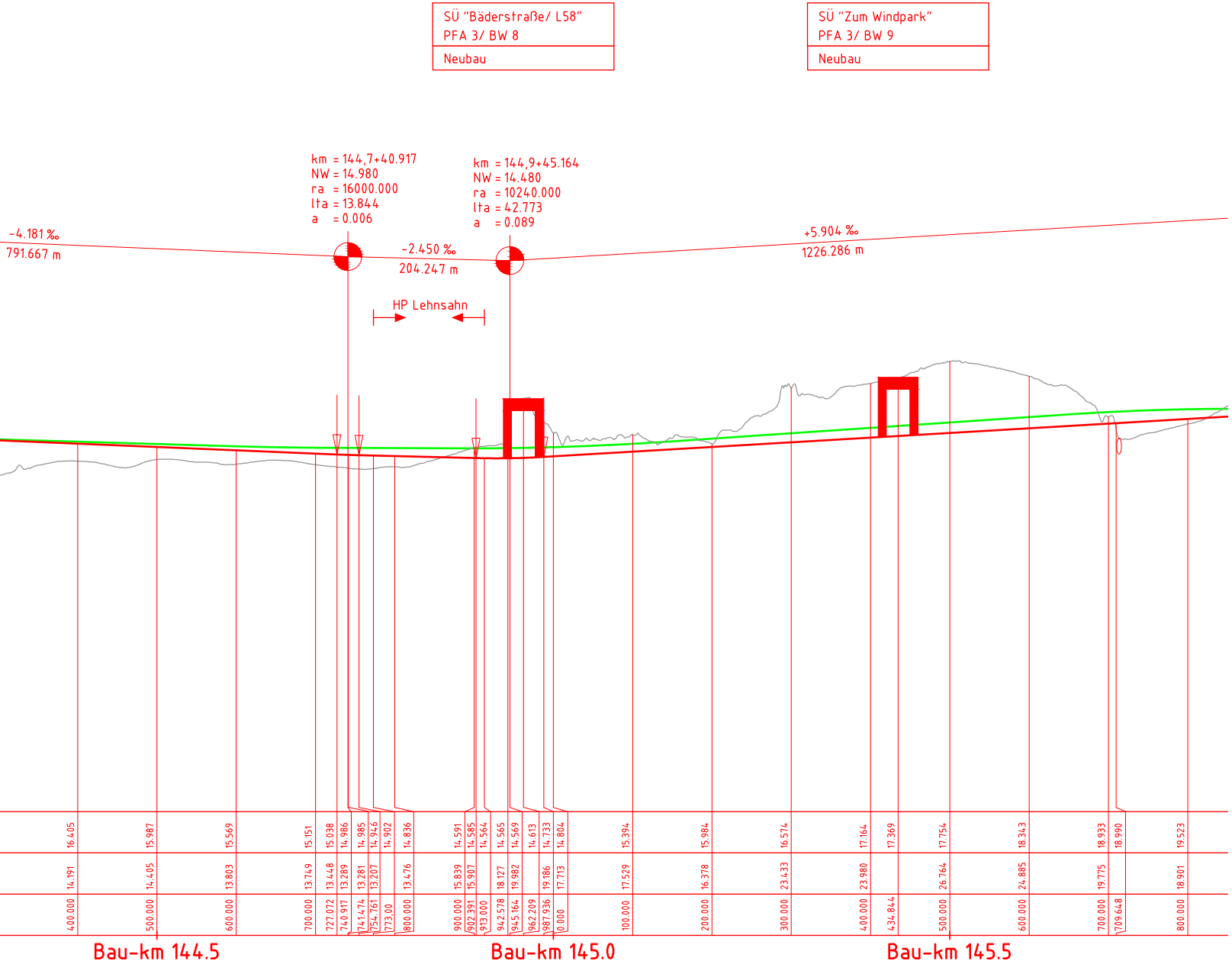
SÜ "Bäderstraße/ L58"
PFA 3/ BW 8
Neubau
SÜ "Zum Windpark"
PFA 3/ BW 9
Neubau
km = 144,7+40.917
NW = 14.980
ra = 16000.000
lta = 13.844
a = 0.006
km = 144,9+45.164
NW = 14.480
ra = 10240.000
lta = 42.773
a = 0.089
-4.181 ‰
791.667 m
-2.450 ‰
204.247 m
+5.904 ‰
1226.286 m
HP Lehnsahn
16.405
14.191
400.000
15.987
14.405
500.000
15.569
13.803
600.000
15.151
13.749
700.000
15.038
13.448
727.072
14.986
13.289
740.917
14.985
13.281
741.474
14.946
13.207
754.761
14.902
773,00
14.836
13.476
800.000
14.591
15.839
900.000
14.585
15.907
902.391
14.564
913.000
14.565
18.127
942.578
14.569
19.982
945.164
14.613
962.209
14.733
19.186
987.936
14.804
17.713
0.000
15.394
17.529
100.000
15.984
16.378
200.000
16.574
23.433
300.000
17.164
23.980
400.000
17.369
434.844
17.754
26.764
500.000
18.343
24.885
600.000
18.933
19.775
700.000
18.990
709.648
19.523
18.901
800.000
Bau-km 144.5
Bau-km 145.0
Bau-km 145.5

Legende:

▬	Bestand
▬	Hochwasser HW 100/ HQ 100
▬	Planung
▬	Planung Dritter
0	Durchlass
⊓	SÜ/ EÜ
▬	Höhenlage Bundesautobahn A1 zur Information

Arbeitsstand -
Nicht für die weitere Bearbeitung durch

Index:	Änderungen bzw. Ergänzungen	Name:	Datum:

Prüfvermerke

die Übereinstimmung der Zeichnung mit der Ausführung bestätigt:

für den Auftragnehmer: .... Ort, Datum, Unterschrift

für die DB ProjektBau .... Ort, Datum, Unterschrift

interoperabilität geprüft (benannte Stelle), Name

Datum geprüft / genehmigt

Datum geprüft / genehmigt

Datum geprüft / genehmigt

Eisenbahn-Bundesamt

Freigabe zur bautechnischen Prüfung

.... Ort, Datum, Unterschrift

Prüfingenieur

gleichgestellt mit Prüfexemplaren geprüft / genehmigt

Datum

Freigabe der Ausführungsunterlagen

☐ mit Regelungen durch den BVB

Freigabe-Nr.: I.BT-x-B(nn)-MM / ....

.... Ort, Datum, Unterschrift (BVB)

Genehmigung zur Bauausführung

.... Ort, Datum, Unterschrift

Lageskizze

Auftragnehmer:

Planverfasser:

DB ProjektBau GmbH
Regionalbereich Nord
Planung Bautechnik I.TP-N-P (2)
Joachimstraße 8
30159 Hannover

.... Ort, Datum, Unterschrift

Blatt:	002	
Auftrag-Nr.:	G.016124900	
	Datum	Name
gez.	08.2015	Schmuck
bearb.	08.2015	Hübner
gepr.	08.2015	Höffler

Bauherr:

DB Netz AG
Regionalbereich Nord
Produktionsdurchführung Kiel
Hamburger Chaussee 10, 24114 Kiel

Planung:

DB Netz AG
Großprojekte Nord I.NG-N-F
Hammerbrookstr. 44, 20097 Hamburg

.... Ort, Datum, Unterschrift

Plan-Nr.: 2.3.2.VA.HP.002.0

Planart: Vorplanung

Planzeichen:

Blattgr.:

Maßstab:
1 : 500/
1 : 5000

Höhenplan

Planungsabschnitt 3

Bau-km 140,6+00 bis Bau-km 145,9+00

Einwirkungen (Lastmodelle):
–

Höhen- und Koordinatensystem
–

Schienenanbindung Feste Fehmarnbeltquerung

Strecke: Lübeck Hbf – Puttgarden

Bauwerksnummer					Brückennr.	
Strecke		Kilometer		Kennzahl		
1100	×		×			Barcode

Dritte